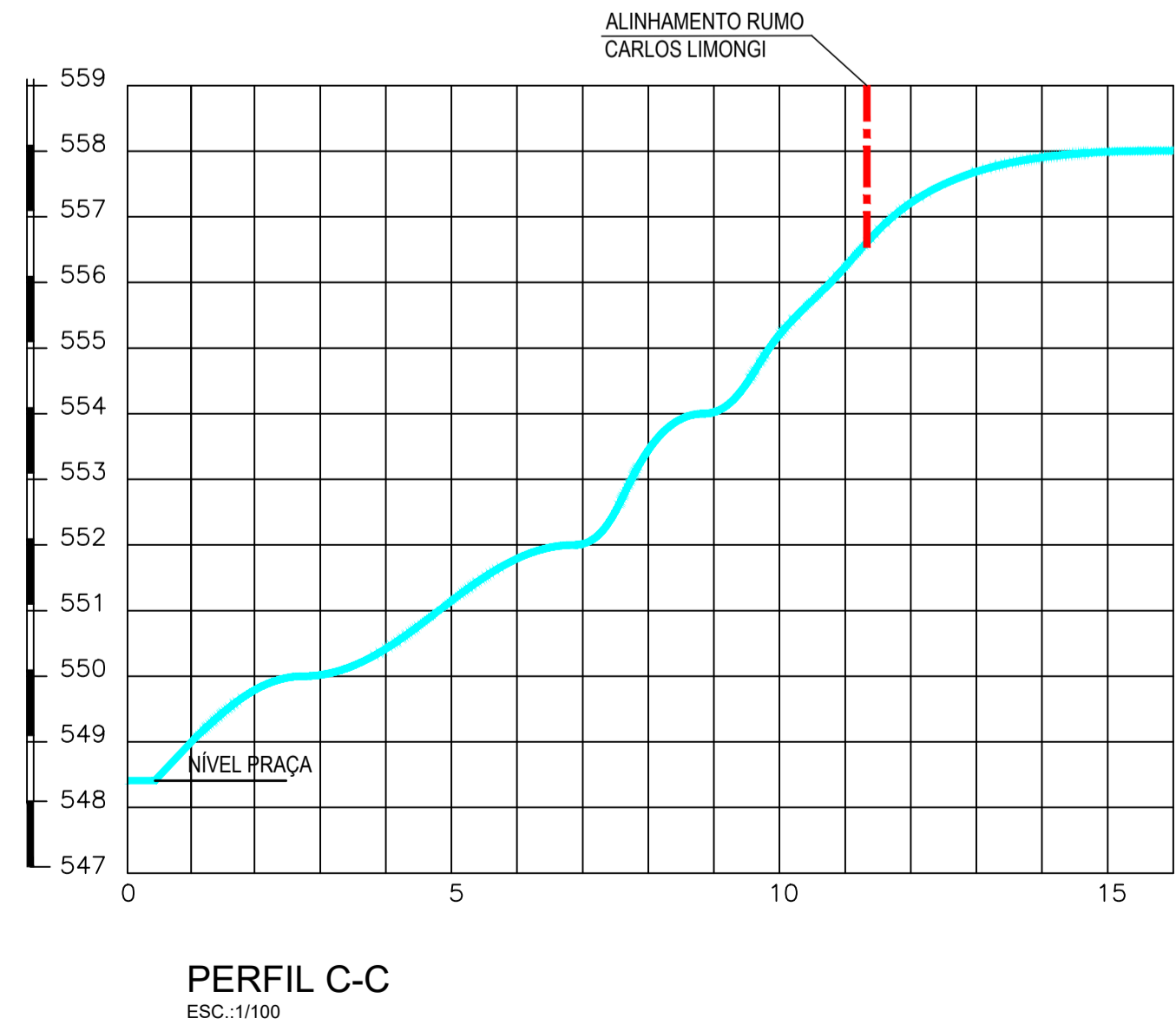
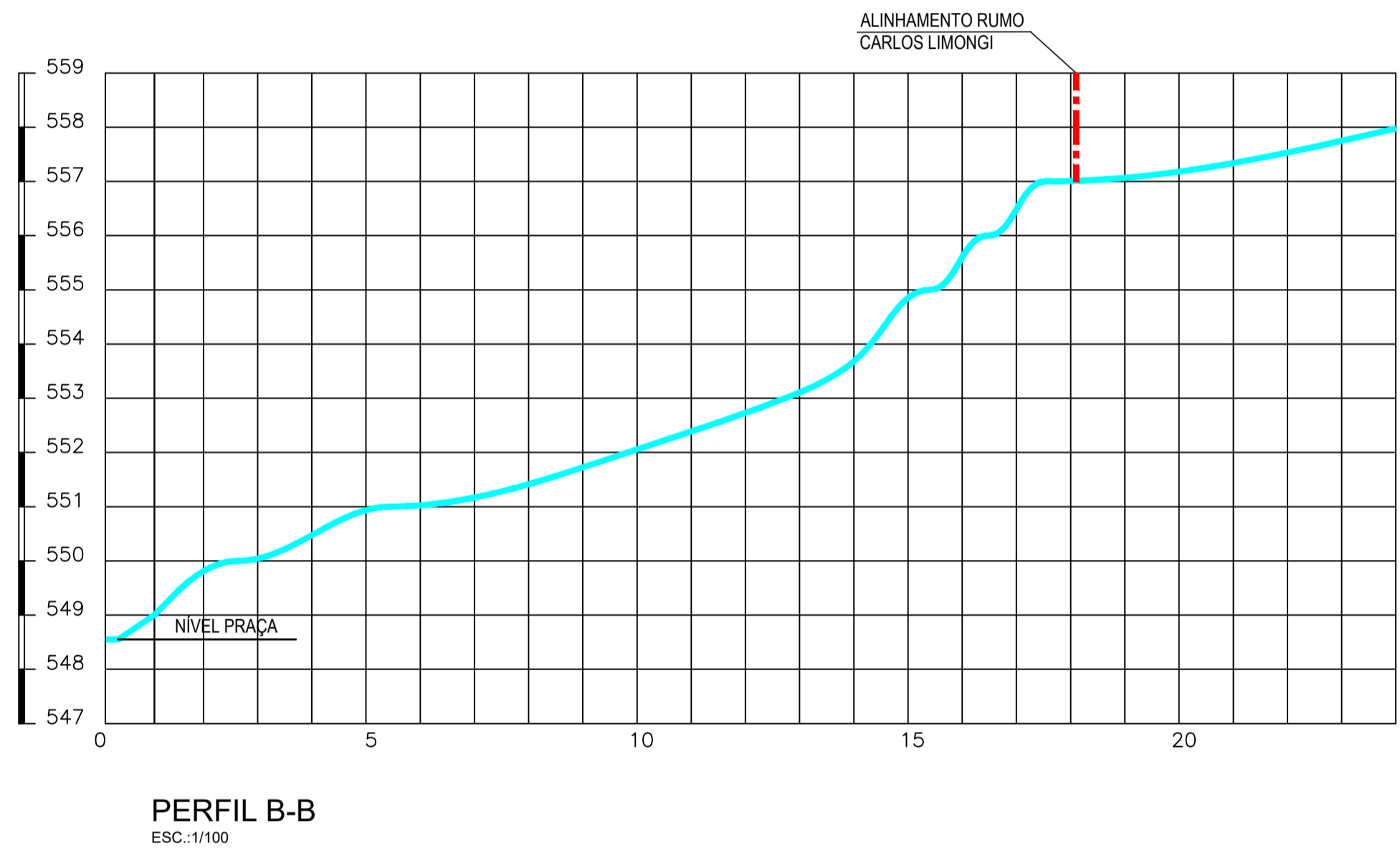
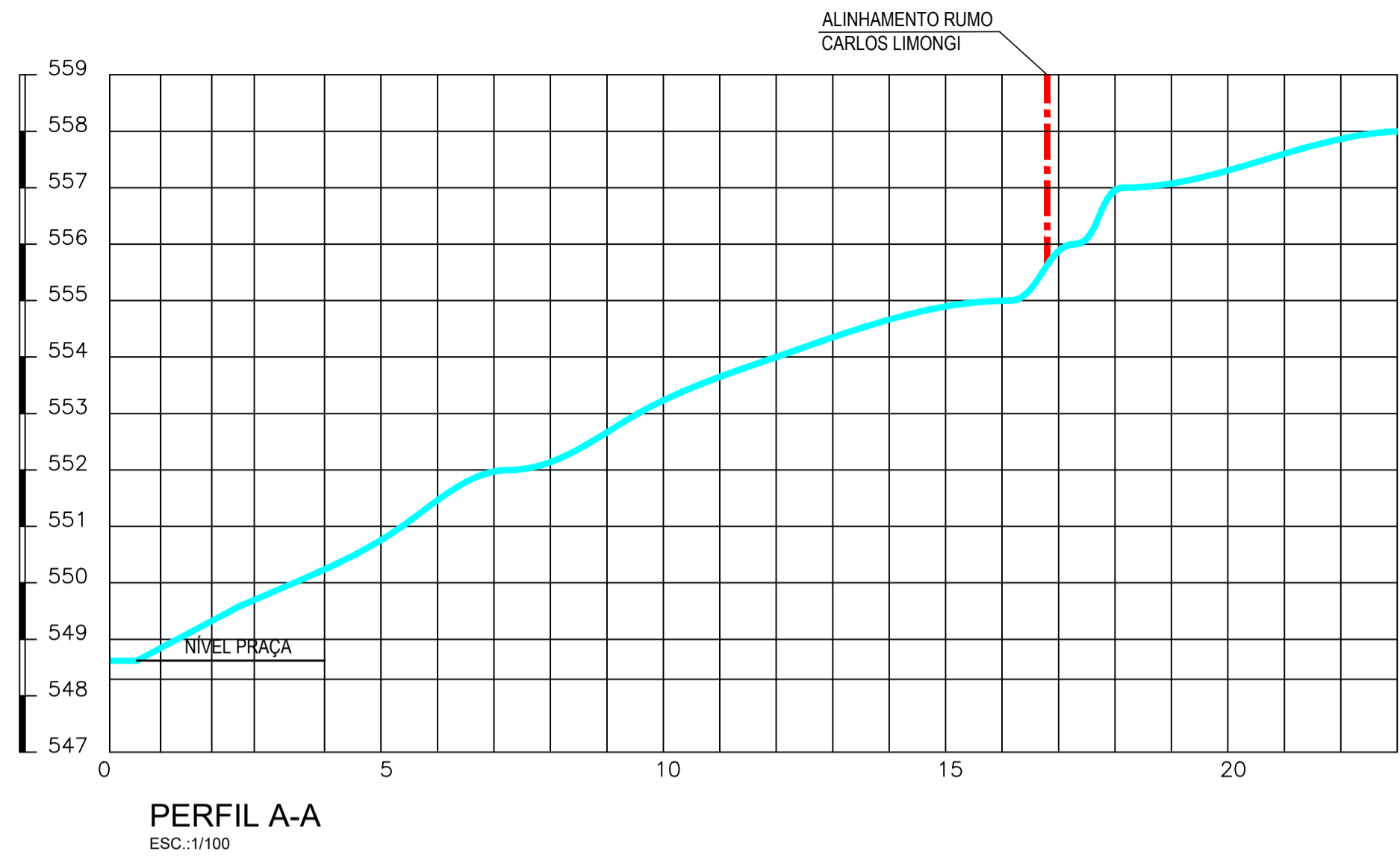


LEVANTAMENTO TOPOGRAFICO
ESC.:1/250



REGISTRO FOTOGRAFICO AÉREO
SEM ESCALA



SISTEMA DE COORDENADAS PLANAS UTM

DATUM OFICIAL - SIRGAS2000
MERIDIANO CENTRAL 45° WGr
LATITUDE = 22°3'23,994"S
LONGITUDE = 42°55'25,673"W
UTM N = 7.548.368,794 m
UTM E = 714.104,878 m

K=Fator de Escala = 1,000163165
Data = 07/04/2026
c=convergência meridiana = -0'46'58,871"
d=declinação magnética = 238'41,748"W
ad=variação anual da declinação magnética = 0'0'59,184"W

REV.	DESCRIÇÃO	DATA	VISTO
			
PREFEITURA DE SÃO JOSÉ DO VALE DO RIO PRETO SECRETARIA DE PLANEJAMENTO E GESTÃO			
Obra: ELABORAÇÃO DE PROJETO EXECUTIVO PARA O MURO DE CONTENÇÃO (MURO ESTAÇÃO)			
Projeto: LEVANTAMENTO TOPOGRAFICO			
Disciplina: LEVANTAMENTO TOPOGRÁFICO PLANIALTIMÉTRICO, PERFIS TRANSVERSAIS E PLANTA DE LOCALIZAÇÃO		Escala: INDICADA	Data: ABR/2026
Escritório Responsável: ABB M BRAGA COMÉRCIO E SERVIÇOS LTDA - ME		Prancha: 01	
Responsável Técnico: BRUNO TELES NEVES CREA RJ - 2015105127			
Fiscalização e Supervisão:			



MUNICIPIO SÃO JOSE DO VALE DO RIO PRETO

RUA PROFESSORA MARIA EMÍLIA ESTEVES, Nº 691 - CENTRO

SJVRP/RJ - CEP: 25780-000

FONE (24) 2224-7404



CÓDIGO DE ACESSO

87902D7E8A5B4C358CDCF7B9E5945EAF

VERIFICAÇÃO DAS ASSINATURAS

Este documento foi assinado digitalmente/eletronicamente pelos seguintes signatários nas datas indicadas

Para verificar a validade das assinaturas acesse o link abaixo

<https://sjvriopreto.flowdocs.com.br/public/assinaturas/87902D7E8A5B4C358CDCF7B9E5945EAF>